

北海道  
鹿部町


道南で最も有名な秀峰「駒ヶ岳」を見に行こう。

駒ヶ岳  
ビューポイント  
マップ

SHIKABE Mt.Komagatake view point MAP

HOKKAIDO  
SHIKABE

鹿部町から見る  
駒ヶ岳絶景ビューポイントが  
この一冊でわかります！



鹿部観光キャラクター  
カールス君



いずみちゃん

「駒ヶ岳ビューポイントマップ」を  
持つて駒ヶ岳の美しさを  
体感しよう！

表情は絶景そのもの。  
四季折々に魅せる駒ヶ岳の  
北海道秀峰「駒ヶ岳」。  
標高1301mの活火山、  
鹿部町、七飯町、森町にまたがる



SHIKABE  
Mt.Komagatake  
View point MAP



お問い合わせ先 鹿部温泉観光協会  
北海道茅部郡鹿部町 宇鹿部130-1 商工会内  
営業時間 / 8:45~17:30 [土・日・祝日休み]  
又は、道の駅しかべ間歌泉公園 TEL01372-7-5655 [土・日・祝日営業]

TEL 01372-7-3500  
FAX 01372-7-3514

http://shikabe.jp

駒ヶ岳のいろんな  
表情が見られるよ！



三味線滝付近


旧南茅部町方面から国道278号線を  
鹿部町へ向かってくると駒ヶ岳が姿を  
現します！ このポイントからは駒ヶ岳  
全体は見られませんが、長く裾野が太  
平洋に張りだした駒ヶ岳をみることで  
きます。このポイントから少し  
進むと四季折々の景観が楽し  
める三味線滝があります。



写真提供：松本時計店

番外編

駒ヶ岳に沈む夕日



鹿部町では、冬至  
を中心とした3か  
月程を除き、駒ヶ  
岳山頂に沈む夕  
日を見ることが  
できます。季節で  
変わる、駒ヶ岳  
に沈む夕日が見  
える場所を探し  
てみてください。



# ビューポイントマップを片手に、絶景ポイントを訪れよう!!



1



写真提供：松本時計店

## 出来澗漁港

町内にある3ヶ所の漁港の中で駒ヶ岳を一番間近に見ることができる漁港がここ。視界を遮る建物がなく、港を近景に駒ヶ岳を見られます。ボツンとそびえ立っている白い大きな建物は「みなみ北海道鹿部ロイヤルホテル」です。また、出来澗岬周辺では5月中旬頃から珍しいアオバトが見られます。



2

## ひょうたん沼公園

町民のウォーキングコース(1周1.4km)ともなっているこの公園は、駒ヶ岳のビューポイントにうってつけです! ツツジ、アジサイ等たくさんの花が沼をより一層美しく彩ってくれます。園内を散策しながら駒ヶ岳をお楽しみください!!



3



写真提供：松本時計店

## みなみ北海道鹿部ロイヤルホテル付近

このポイントからは、駒ヶ岳のピークの1つ砂原岳が「ゴリラの横顔」「獅子のたてがみ」に見えます。国道278号線から案内標識に従って鹿部駅方面へ。鹿部駅への分岐を過ぎ、さらに直進すると正面にひょうこりゴリラの横顔が現れます。




4

## 本別漁港

付近には、地面を埋め尽くすほどたくさんのカモメたちが羽を休めていることがあり、中には眠っている鳥も。ゆったりのんびり海と駒ヶ岳を眺めてみてはいかがでしょうか。



眠っているカモメ →



写真提供：松本時計店

5



## 鹿部飛行場

滑走路内は立ち入り禁止ですが、周りに視界を遮る建物が少なく駒ヶ岳全体が見えます。滑走路の奥は牧草地となっており、時期によっては、ロールペール(牧草)と駒ヶ岳のツーショットが撮影できます。そして、運が良ければ滑走路にセスナ機が着陸して来るかも!!



## 駒ヶ岳とは?



写真提供：松本時計店

北海道駒ヶ岳は、鹿部町、七飯町、森町の3町にまたがる標高1,131mの活火山で、噴火湾の南端に位置し、大沼国定公園に指定され、美しい山容で親しまれています。

当初、富士山のような円錐形の姿をしていましたが、1640年の大噴火で山頂部分が崩れ落ちるなど度重なる噴火を経て、剣ヶ峯、砂原岳といった複数の急峻な頂となだらかな裾野を合わせ持つ現在の姿となりました。このため、駒ヶ岳は見える位置によって姿を大きく変え、七飯町、森町からは鹿部町からとはまったく趣の異なる姿を楽しめるのも駒ヶ岳の魅力の1つとなっています。

鹿部町からは、見える場所は時期によって変わりますが、冬至に近い3か月程度を除き、山頂部分に夕日が沈む、とても印象的な駒ヶ岳を見ることができます。

また、平成8年以降の小噴火で入山規制が続いていましたが、平成22年から入山規制が緩和され、たくさんの登山者でにぎわっています。

## 鹿部町観光のキャラクター紹介



いずみちゃん

鹿部町には火山のために豊富な温泉に恵まれて全国でも数少ない間歇泉のある町としても知られています。この温泉の「泉」をとって「いずみちゃん」と名付けられました。カールス君のパートナーとして活躍しています。



カールス君

鹿部町は幾度も駒ヶ岳噴火災害に見舞われ、大きな被害を受けた反面、降り積もった軽石が湿地帯の土地改良や海での昆布生育に役立つなど、軽石は鹿部町民の逆境に立ち向かうという、不屈の精神の象徴にもなりました。鹿部町に大切な勇気や資源をくれた軽石をマスコットキャラクターにしました。

6



## 山村広場多目的グラウンド

野球やサッカーを楽しみながら駒ヶ岳を眺められます。夏には、各種大会が開催されるほか、スポーツ宿舎等の利用もあり、たいへん賑わいます。また、手入れの行き届いた芝生が美しいパークゴルフ場もあり、プレーをしながら駒ヶ岳を見られます。



7

## 鹿部町役場展望台

鹿部町のほぼ中央にある役場の展望台からも悠然とした駒ヶ岳を望むことができます。また、ここからは鹿部町の街並みや鹿部漁港、太平洋を眺めることができます。



観覧の際は、観光商工課にお立ち寄りください。(平日執務時間のみ)



8



## 道道43号線(大沼公園鹿部線)

鹿部町から大沼方面へ向かう途中、突如右手に牧草場が出現します。緑の草原を手前に、邪魔するものもなく、駒ヶ岳の全景が綺麗に見られます。



9

## 鹿部漁港

駒ヶ岳と海がマッチして何とも言えない美しさを醸し出し、その景色はテレビドラマで使われるほどです。町内で一番大きな漁港であり、衛生管理型の漁港として、食卓へ安心と安全をお届けします。釣りに来る方も多く、地元の人々の隣で釣りをすると釣果が上がるかもしれません。



10



## 国道278号線鹿部バイパス

旧南茅部町方面の上り坂から進入すると徐々に駒ヶ岳が見えてきます。付近には、およそ10分間隔で約103度の温泉が15mにも噴き上がる道の駅しかべ間歇泉公園があります。ぜひ立ち寄って、大地のエネルギーを体感してみてください。

